









LÉGENDE

-  Limite de la zone submersible pour le scénario de référence + 60 cm
-  Limite des hauteurs d'eau supérieures à 0,5 m
-  Limite des hauteurs d'eau supérieures à 1 m
-  Zone des hauteurs d'eau comprises entre 0 et 0,5m
-  Zone des hauteurs d'eau comprises entre 0,5 et 1m
-  Zone des hauteurs d'eau supérieures à 1m
-  Isocote et cote sur la partie terrestre pour le scénario de référence + 60 cm (en mNGF)
-  Cote sur la partie maritime pour le scénario de référence + 60 cm (en mNGF) (niveau statique + houle)