


LA COUARDE SUR MER

Réseau eau potable




Légende


 Réseau eau potable

Cadaastre

 Bâtiments durs

 Bâtiments légers

 Limite parcellaire

 Limite communale

Sources :
Origine Cadastre © - Droits de l'Etat réservés - Dernière mise à jour : Juillet 2018 - Reproduction Interdite
Copyright: Syndicat des Eaux – Date de la dernière mise à jour : 2018
La position, la nature et la géométrie des fonds de plans sont données à titre indicatif.
Elles n'engagent en aucun cas la responsabilité de la société émettrice du plan.
Toute précision nécessaire sera confirmée par relevé terrain ou sondage.

1:16 571